




Legende

-  unmittelbares Untersuchungsgebiet (Eingriffsraum/Deponiefläche)
-  erweitertes Untersuchungsgebiet

Streng geschützte bzw.Vogelarten nach Anhang 1 Vogelschutz-Richtlinie (2014)		
Kurzbezeichnung	Name	Status
Bie	Bienenfresser	4-5 BP
Brp	Brachpieper	1-2 BP
Ga	Grauammer	10-18 BP
Gsp	Grauspecht	1 BP
Gü	Grünspecht	1-2 BP
Ha	Habicht	NG
Hei	Heidelerche	1-5 BP
Mb	Mäusebussard	NG
Nt	Neuntöter	10-13 BP
Row	Rohrweihe	NG
Rm	Rotmilan	NG
Sr	Schilfrohrsänger	1-3 BP
Ssp	Schwarzspecht	NG
Sg	Sperbergrasmücke	1-2 BP
Wf	Wanderfalke	NG
Wh	Wendehals	4-7 BP
Wsb	Wespenbussard	NG

Regioplan

Ingenieurbüro für Landschaftsplanung Regionalentwicklung Geoinformation
Dipl.-Ing. (FH) Falko Meyer, Moritz-Hill-Str. 30, 06667 Weißenfels
Tel.: 03443/30 06 34, Fax 03443/30 06 49



MUEG Mitteldeutsche Umwelt- und Entsorgung GmbH
Geiselatalstraße 1
06242 Braunsbedra

Zeichnungs-Nr.: 3	Umweltverträglichkeitsuntersuchung zur Errichtung und zum Betrieb einer Mineralstoffdeponie am Standort des ehem. Tgb. Profen-Nord Anhang 1 - Artenschutzrechtlicher Fachbeitrag
Maßstab: 1: 6.000	
Bearbeiter: Dipl.-Ing. (FH) F. Meyer	
Datum: 25.08.2014	Avifauna Darstellung der streng geschützten Arten (April bis Juli 2014)
geändert:	

