



Legende


-  unmittelbares Untersuchungsgebiet (Eingriffsraum/Deponiefläche)
-  erweitertes Untersuchungsgebiet

Vögel des Untersuchungsgebietes

Kurzbezeichnung	Name	Kurzbezeichnung	Name
A	Amsel	K	Kohlmeise
Ba	Bachstelze	Kra	Kolkkrabe
Bp	Baumpieper	Ku	Kuckuck
Bie	Bienenfresser	Mb	Mäusebussard
Bm	Blaumeise	M	Mehlschwalbe
Brp	Brachpieper	Mg	Mönchsgrasmücke
B	Buchfink	N	Nachtigall
Bs	Buntspecht	Nt	Neuntöter
Dg	Dorngrasmücke	P	Pirol
Ei	Eichelhäher	Rk	Rabenkrähe
Fl	Feldlerche	Rs	Rauchschwalbe
Fs	Feldschwirl	Rt	Ringeltaube
F	Fitis	Ro	Rohrhammer
Gg	Gartengrasmücke	Row	Rohrweihe
Gp	Gelbspötter	R	Rotkehlchen
Gi	Girlitz	Rm	Rotmilan
G	Goldammer	St	Schafstelze
Ga	Grauammer	Sr	Schilfrohrsänger
Gra	Graugans	Swk	Schwarzkehlchen
Grr	Graureiher	Ssp	Schwarzspecht
Gsp	Grauspecht	Sd	Singdrossel
Gf	Grünfink	Sg	Sperbergrasmücke
Gü	Grünspecht	Sts	Steinschmätzer
Ha	Habicht	Sti	Stieglitz
Hei	Heidelerche	Stm	Sturmmöwe
Hö	Höckerschwan	T	Teichrohrsänger
Fa	Jagdfasan	Wf	Wanderfalke
Kb	Kernbeißer	Wh	Wendehals
Kg	Klappergrasmücke	Wsb	Wespenbussard
Kl	Kleiber	Z	Zaunkönig
		Zi	Zilpzalp

Regioplan

Ingenieurbüro für Landschaftsplanung Regionalentwicklung Geoinformation
Dipl.-Ing. (FH) Falko Meyer, Moritz-Hill-Str. 30, 06667 Weißenfels
Tel.: 03443/30 06 34, Fax 03443/30 06 49



MUEG Mitteldeutsche Umwelt- und Entsorgung GmbH
Geiseltalstraße 1
06242 Braunsbedra

Zeichnungs-Nr.: 2	Umweltverträglichkeitsuntersuchung zur Errichtung und zum Betrieb einer Mineralstoffdeponie am Standort des ehem. Tgb. Profen-Nord Anhang 1 - Artenschutzrechtlicher Fachbeitrag
Maßstab: 1: 6.000	
Bearbeiter: Dipl.-Ing. (FH) F. Meyer	
Datum: 25.08.2014	Gesamt-Arterfassung Vögel
geändert:	