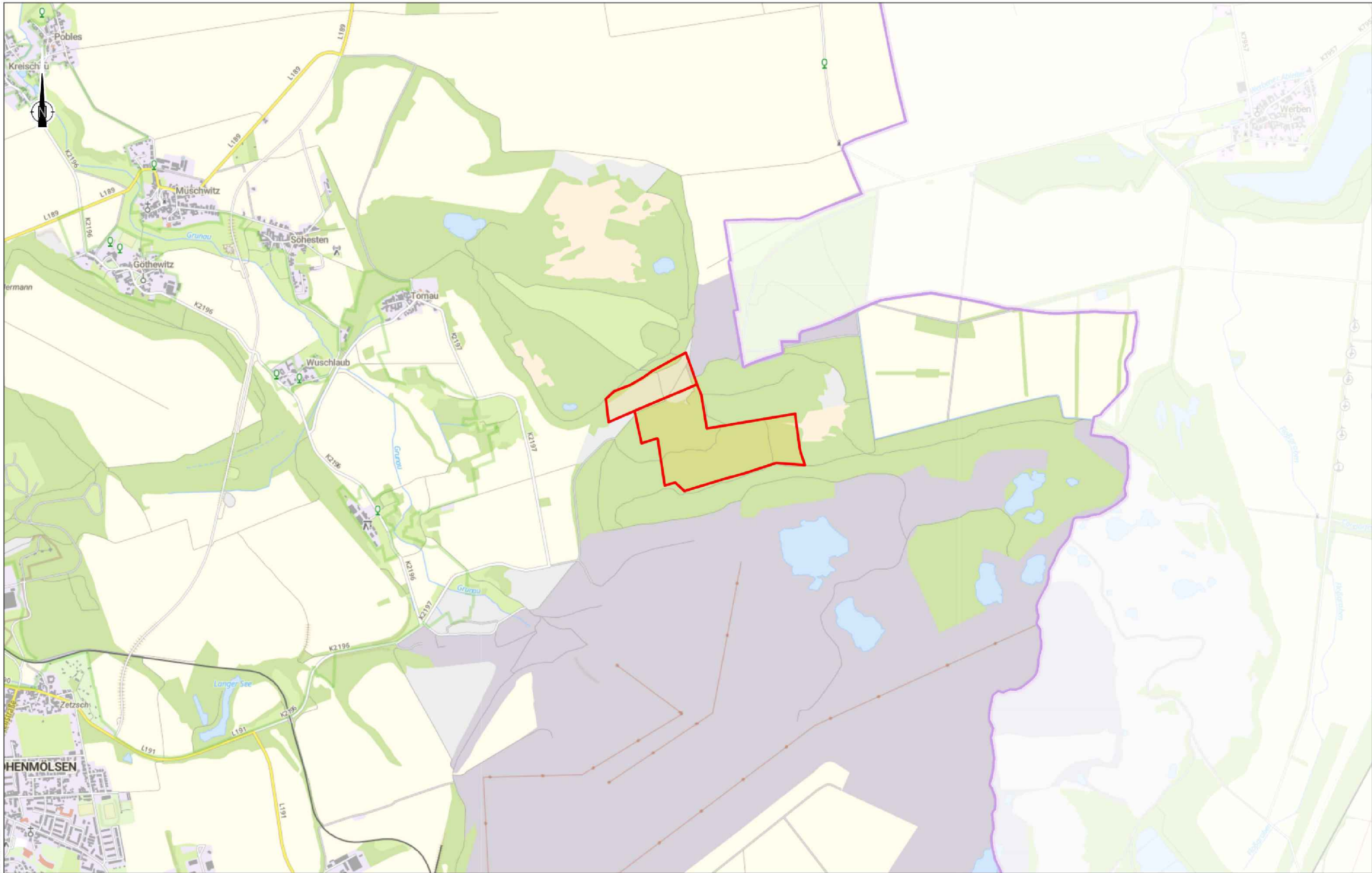


Plat: L:\CAD\DWG\Profen\2224089\04_Plaene\Pläne allgemein\2224089A15.dwg



Landesamt für Vermessung und
Geoinformation Sachsen-Anhalt
Telefon: 0391 567-8585
Fax: 0391 567-8686
E-Mail: service.lvermgeo@sachsen-anhalt.de
Internet: <https://www.lvermgeo.sachsen-anhalt.de>

0 0,5 1 1,5
Kilometer
Maßstab 1:25.000
Bezugssystem: ETRS 1989 UTM Zone 32N


Sachsen-Anhalt-Viewer
Übersichtskarte 1:25000
erstellt am: 08.11.2023
© GeoBasis-DE / LVermGeo 2023

Dieser Kartenauszug wurde aus Daten verschiedener raumbezogener Informationssysteme erstellt. Er stellt keine rechtsverbindliche Auskunft dar und darf nicht als amtlicher Auszug (z. B. zur Vorlage im Baugenehmigungsverfahren) verwendet werden.

LEGENDE

Betriebsstandort

0	Erstausgabe	19.12.2023	PYK	ENG
Rev.	Bezeichnung	Datum	Erstellt	Geprüft




MUEG Mitteldeutsche Umwelt- und Entsorgung GmbH
Geiseltalstraße 1 - 06242 Braunsbedra - Tel.: 034633/41-0 - Email: info@mueg.de

Projekt: **Planergänzungsverfahren**
Mineralstoffdeponie Profen - Nord


Titel: **Topografische Karte**

Kapitel: -	Anlage: 1.1	Maßstab: 1 : 25000
Aufmaß: -	Quelle: -	Datum 14.12.2023
Lage: -		Erstellt Pyka
Höhe: -		Bearbeitet Engermann
Zeichnungs-Nr.: 23PND01-MLS-0002_A1.1-Rev.0		Geprüft

Diese Zeichnung darf nur zu dem vorgesehenen Zweck benutzt werden. Eine Weitergabe an Dritte oder eine Verwendung für andere Zwecke ist ohne unsere Genehmigung nicht erlaubt.

Bauherr/Auftraggeber/Antragsteller:


MUEG
Mitteldeutsche Umwelt- und Entsorgung GmbH
Geiseltalstraße 1
06242 Braunsbedra

Planverfasser:


HPC AG Niederlassung Merseburg
Am Stadtweg 8, 06217 Merseburg
Telefon: 03461/341313, Fax: 03461/341332

Projekt:
BV Inertstoffdeponie auf der ehemaligen AFB-Kippe
im Tagebau Profen-Nord

Darstellung:
Topographische Karte

Anlage: 1	Projektnummer: 2224089	Planstand: 24.01.2024
Maßstab: 1 : 25 000	Plangröße [mm]: -	gezeichnet: -
Layout: -		geprüft: aj
Koordinatensystem: -		Höhensyst.: -