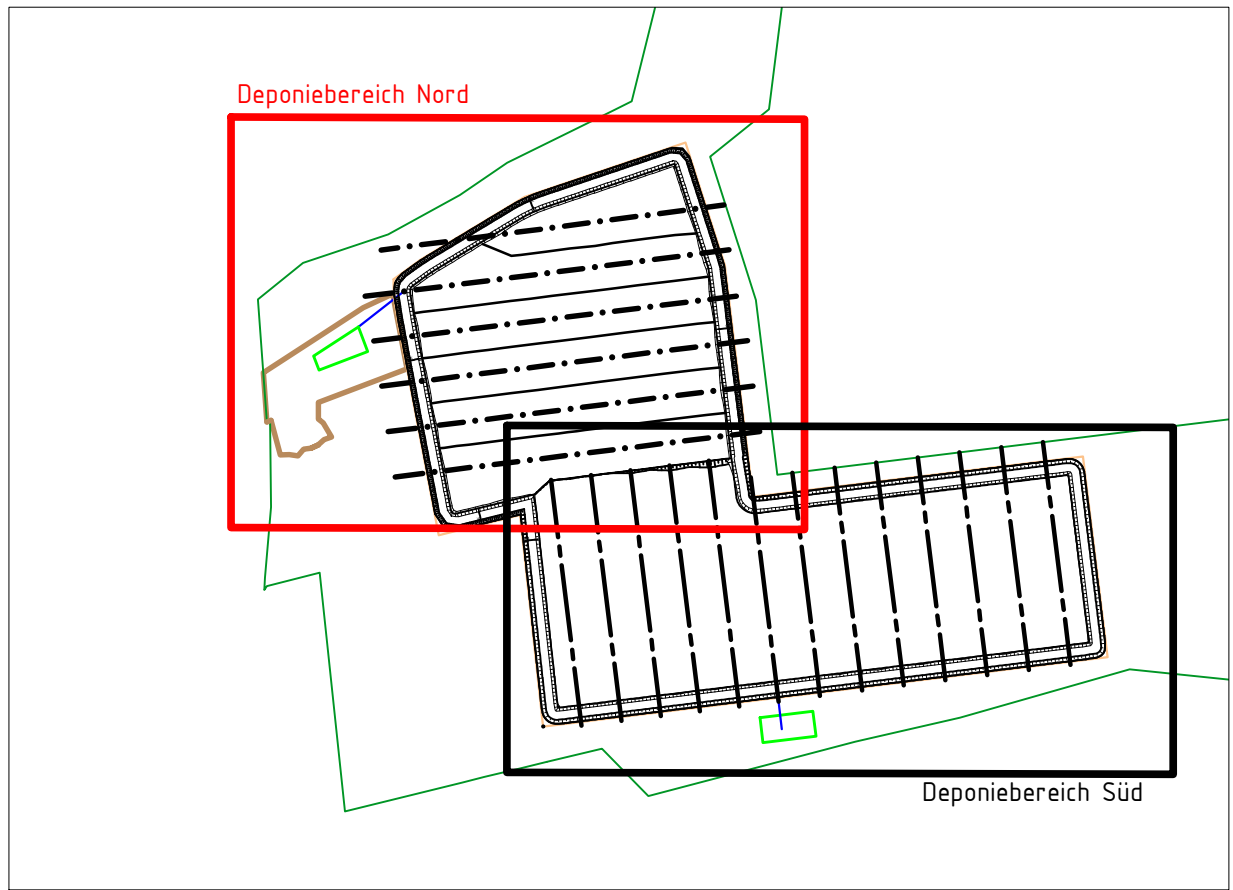
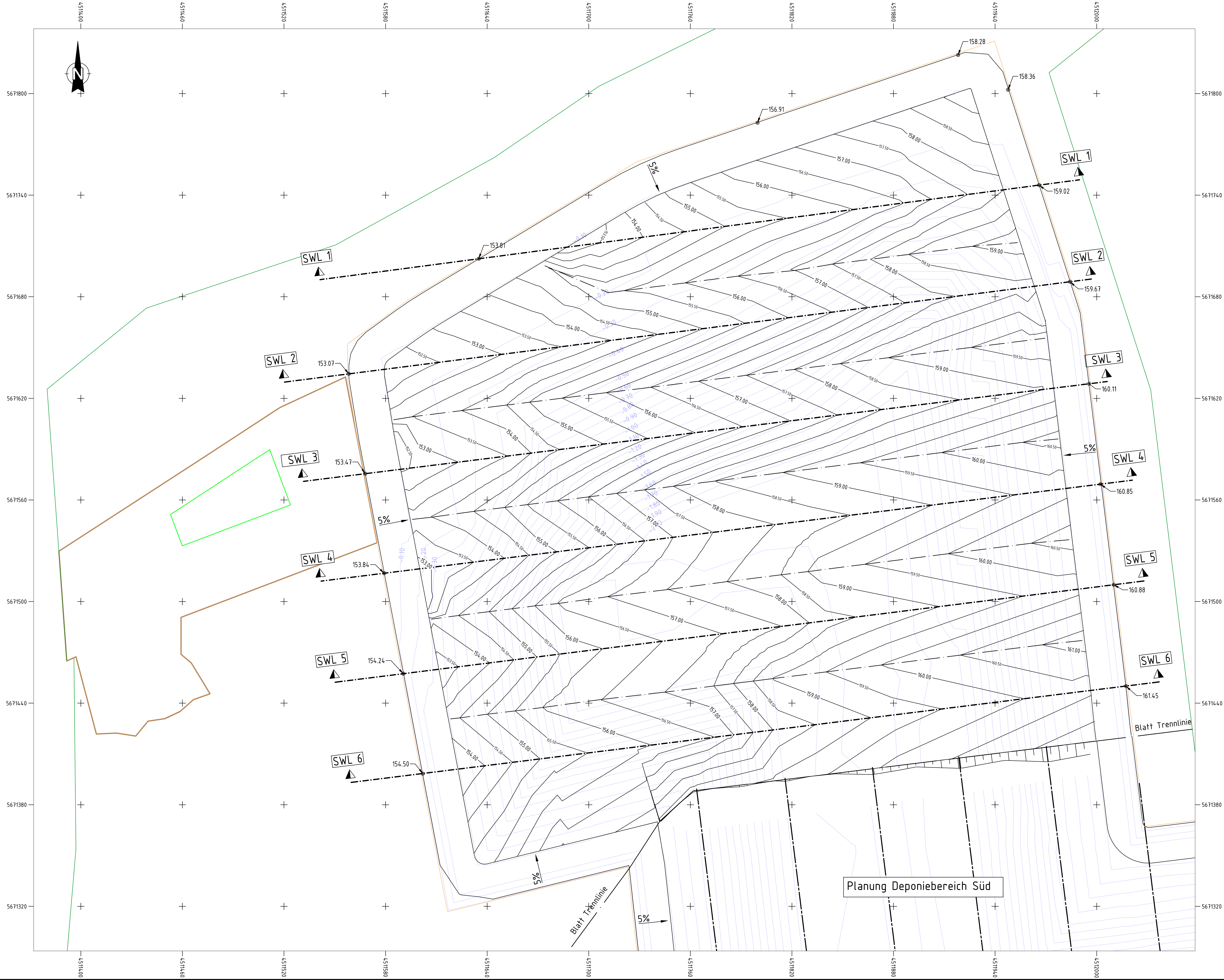
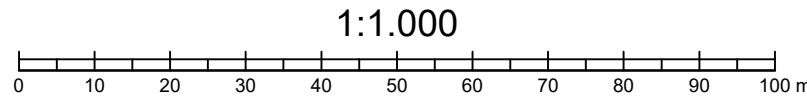


0:\27656-27699\027699\117_MODELLEIUNG_NORD.dwg, 17. Nov. 2023 02:43:34



Legende:

- Umgrenzung Randbereich außen
- Umgrenzung Eingangsbereich
- Liegenschaftsgrenze
- Wassersammelbecken
- Isolinie Setzungsprognose Stand 2022 (Rev1)
- Höhenlinie Deponieplanum
- Längsschnitt Sickerwasserleiter (SWL)
- Verlauf Hochpunkte (HP)
- Blatt Trennlinie Deponiebereiche



Lagebezug: Gauss-Krüger RD83-LS 110
Höhenbezug: DHHN 92/HS 160

Diese Unterlage und ihr Inhalt sind unser geistiges Eigentum. Sie darf nicht ohne unsere schriftliche Genehmigung vervielfältigt, unbefugten Dritten zur Einsicht überlassen oder sonstwie mitgeteilt werden oder zu anderen Zwecken, als sie dem Empfänger anvertraut ist, benutzt werden. Sie ist auf Verlangen zurückzugeben.
