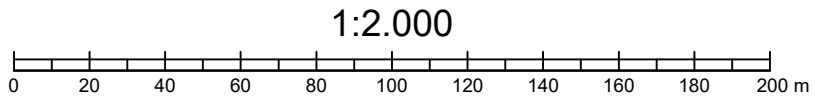
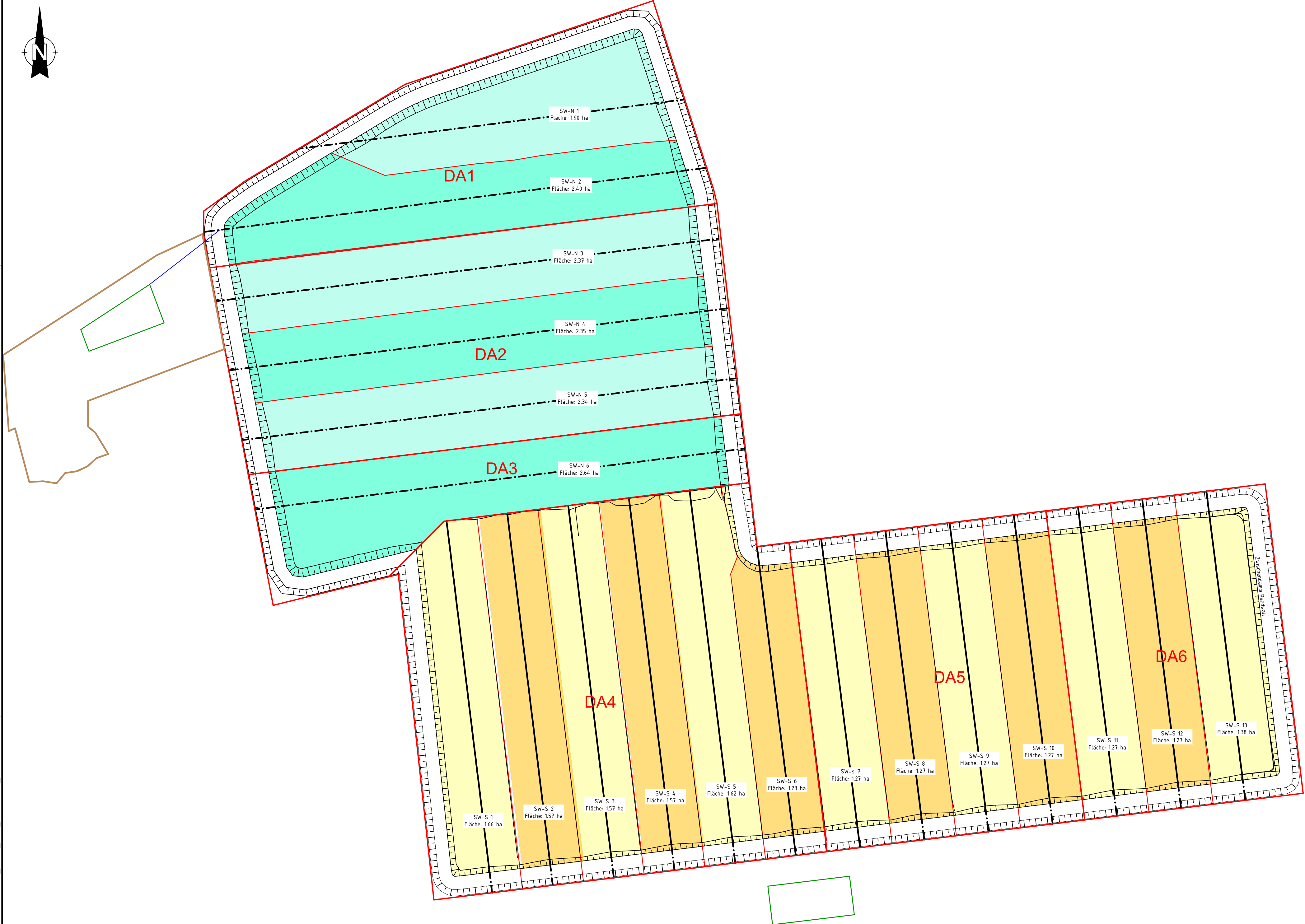




0:\273500-277893\277629\500\_CAD\500\_EPL\51\_ABD\A\2023\020\_SICKERWASSERFLÄCHEN\_MIS\_20\_04\_2023\_10.11.18



Lagebezug: Gauss-Krüger RD83-LS 110  
Höhenbezug: DHHN 92/HS 160

Diese Unterlage und ihr Inhalt sind unser geistiges Eigentum. Sie darf nicht ohne unsere schriftliche Genehmigung vervielfältigt, unbefugten Dritten zur Einsicht überlassen oder sonstwie mitgeteilt werden oder zu anderen Zwecken, als sie dem Empfänger anvertraut ist, benutzt werden. Sie ist auf Verlangen zurückzugeben.

Nr.	Änderung			Datum	Name
Bauherr / Auftraggeber					
<div><div></div><div><div>MUEG Mitteldeutsche Umwelt- und Entsorgung GmbH</div><div>Geiselfstraße 1 - 06242 Braunsbedra - Tel.: 034633 /41-0 - Email: info@mueg.de</div></div></div>					
Planverfasser					
		CDM Smith SE Weißenfeller Straße 65 H 04229 Leipzig		tel: 0341 33389300 fax: 0341 33389392 leipzig@cdmsmith.com cdmsmith.com	
Projekt					
Deponie Profen Nord					
Titel					
Sickerwasserflächen					
	Gezeichnet	Geprüft	Freigegeben	Projekt-Nr.	Plan-Nr.
Datum	07/2023	07/2023	07/2023	277629	3-00-001
Name	mda	zur	Ren	Phase	Maßstab
Dateiname	20231020_SICKERWASSERFLÄCHEN.DWG			LP3	Anlagen.-Nr.
					1