













## LEGENDE

- |   |                                      |
|---|--------------------------------------|
|  | Liegenschaftsgrenze MUEG             |
|  | Liegenschaftsgrenze MUEG, zusätzlich |
|  | Höhenlinien                          |
|  | Zaun                                 |
|  | Zaun Beweidungsfläche                |
|  | Deponiekörper                        |
|  | Randwall                             |
|  | Deponieabschnitt                     |
|  | Oberflächenwassersammelbecken        |
|  | Büro- und Sozialcontainer            |
|  | Sickenwasserbecken Nord              |
|  | Wägecontainer                        |

1	Änderung des Eingangsbereichs	05.09.2024	ZIN	GRA
0	Erstausgabe	16.04.2024	PYK	GRA
Rev.	Bezeichnung	Datum	Erstellt	Geprüft



**MUEG Mitteldeutsche Umwelt- und Entsorgung GmbH**  
Geiseltalstraße 1 - 06242 Braunsbedra - Tel.: 034633 /41-0 - Email: [info@mueg.de](mailto:info@mueg.de)

Projekt: **Antrag Planergänzungsverfahren / Verfahren zur Planänderung**  
Errichtung und Betrieb einer Deponie der Deponieklasse I  
"Mineralstoffdeponie Profen-Nord"  
am Standort Gemarkung Großgrimma

**Titel:** **Teillageplan**  
Entwicklung der Anfangsstellung des Deponiebetriebes (1. Jahr)

Kapitel: -	Anlage: 5.1	Maßstab: 1 : 1.000
Aufmaß: 12.08.2022	Quelle: -	Datum 11.12.2023
Lage: RD 83		Erstellt Pyka
Höhe: DHHN 1992		Bearbeitet Engelmänn
Zeichnungs-Nr.: 23PND01-MLF-0006_A5.1-Rev.1		Geprüft