



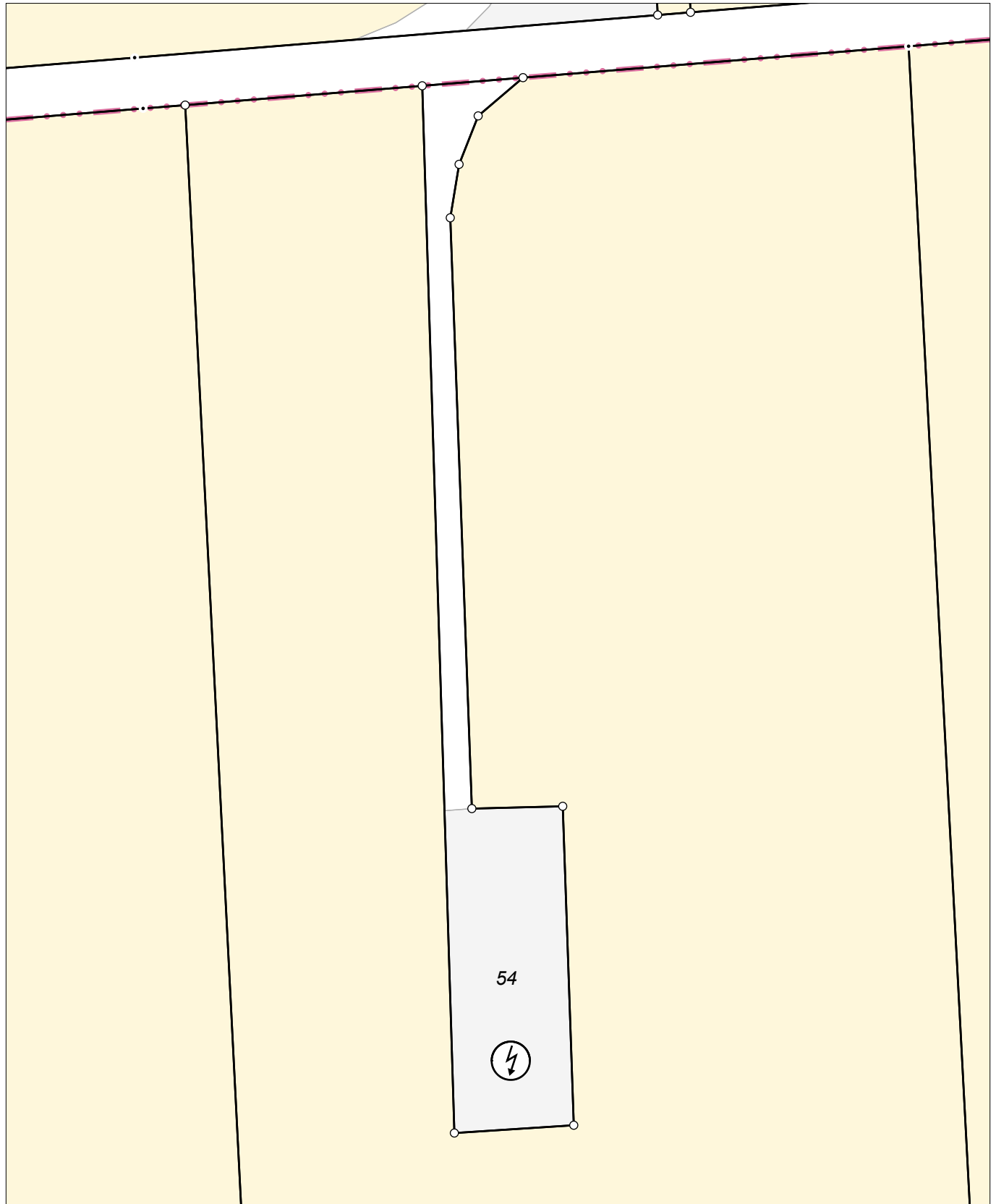
Flurstück: 54
Flur: 6
Gemarkung: Gröbitz

Gemeinde: Teuchern, Stadt
Kreis: Burgenlandkreis

Erstellt am 24.07.2025
Aktualität der Daten: 23.07.2025

5669077

32705894



54



5668857

Maßstab: 1:1000 Meter

Ihr Zeichen:

Dieser Auszug ist gesetzlich geschützt. Es gelten die Nutzungsbedingungen für die Daten der Landesvermessung, des Liegenschaftskatasters, des Geobasisinformationssystems und der Grundstückswertermittlung des Landesamtes für Vermessung und Geoinformation Sachsen-Anhalt (LVerGeo).

Landesamt für Vermessung und Geoinformation Sachsen-Anhalt (LVerGeo)

Erläuterungen zum Auszug aus dem Liegenschaftskataster

Die Daten des Liegenschaftskatasters des Landes Sachsen-Anhalt werden im Fachverfahren ALKIS® (Amtliches Liegenschaftskatasterinformationssystem) strukturiert geführt.

Die Angaben des Liegenschaftskatasters (Liegenschaftskarte und Liegenschaftsbuch [als Liegenschaftsbeschreibung im Fachverfahren ALKIS®]) werden grundsätzlich nur antragsbezogen fortgeführt; verwaltungsinterne Überprüfungen finden in der Regel nicht statt.

Die Angaben zur tatsächlichen Nutzung, zur Lagebezeichnung (z. B. Straße und Hausnummer) des Flurstücks und Lauben in Kleingartenanlagen nach § 3 Abs. 2 und 3 sowie § 20 a Nr. 7 und 8 des Bundeskleingartengesetzes werden vom LVerGeo überprüft. Darüber hinaus werden diese Angaben aktualisiert, wenn auf Antrag eines Eigentümers die Überprüfung der Angaben oder im Zusammenhang mit einer Liegenschaftsvermessung eine Aktualisierung vorgenommen wurde. Die Aktualität der Gebäudeangaben richtet sich nach einem vom jeweiligen Eigentümer oder von der jeweiligen Eigentümerin zu veranlassenden Antragsverfahren. Ein örtlicher Vergleich wird empfohlen.

Die Eigentums- und die Grundbuchangaben sowie die Angaben zur gesetzlichen Festlegung, Klassifizierung und zur Bodenschätzung werden von den dafür zuständigen Behörden dem LVerGeo mitgeteilt. Für die Erhebung, Qualität, Bedeutung und Aktualität dieser Angaben übernimmt das LVerGeo keine Gewähr; es empfiehlt sich, bei Bedarf besondere Auskunft einzuholen.







































Liegenschaftsbeschreibungen

Die Liegenschaftsbeschreibung ist die Beschreibung der Liegenschaften mit bezeichnenden und beschreibenden Angaben sowie Grundbuch- und Eigentumsangaben. Die Genauigkeit, mit der die Flächeninhalte in der Liegenschaftsbeschreibung angegeben sind, hängt von dem jeweils zugrunde liegenden Erfassungsverfahren ab.

Liegenschaftskarte

Die Liegenschaftskarte ist die maßstäblich verkleinerte und verebnete Darstellung der Liegenschaften. Die Genauigkeit, mit der die Liegenschaften (Flurstücke und Gebäude) dargestellt sind, richtet sich nach der Erkennbarkeitsgrenze der analogen Kartendarstellung (ca. 0,2 mm). Bei dem Darstellungsmaßstab der Liegenschaftskarte von 1:1 000 entspricht dies 20 cm in der Natur. Die Darstellung der Liegenschaften in der Liegenschaftskarte wird von dem jeweils zugrunde liegenden Erfassungsverfahren bestimmt. Für die präzise Übertragung des Liegenschaftskatasters in die Örtlichkeit ist die Liegenschaftskarte nicht vorgesehen. Hierzu empfiehlt es sich, eine Grenzfeststellung zu beantragen.

Darstellung der Liegenschaftskarte (Auszug aus dem Signaturenkatalog 2.0.1 der Dokumentation zur Modellierung der Geoinformationen des amtlichen Vermessungswesens (GeoInfoDok); <https://www.adv-online.de/GeoInfoDok/Signaturenkataloge/AAA-Signaturenkatalog-2.0/>)

Flurstücksgrenzen und Grenzpunkte	Tatsächliche Nutzung	Lagebezeichnung
 Flurstücksgrenze	 Wohnbaufläche	 Flur
 streitige Grenze	 Industrie und Gewerbe	 Straßen, Wege
 Grenzpunkt mit Abmarkung	 Sport- Freizeit- und Erholungsfläche	 Hausnummer
 Grenzpunkt ohne Abmarkung	 Verkehr	 Gewinnbezeichnung
 Grenzpunkt (Abmarkung unbekannt)	 Landwirtschaft	 Gewässername
 Grenzpunkt (Abmarkung zeitweilig ausgesetzt)	 Wald	
 Grenzpunkt (Abmarkung zeitweilig ausgesetzt)	 Gewässer (hier: Fließgewässer)	
<p>Abmarkung ist das nichtförmliche Verwaltungsverfahren, mit dem Grenzpunkte in der Örtlichkeit hoheitlich gekennzeichnet werden.</p>	Gesetzliche Festlegungen	Administrative Grenzen
 Flurstücksnummer	 Bundesautobahn, Bundesstraße	 Grenze des Bundeslandes
 Zuordnungspfeil	 Landes- oder Staatsstraße	 Grenze des Landkreises
 Überhaken	 Bodenordnungs-, Sanierungsverfahren u. a.	 Grenze der Gemeinde
<p>Bei besonders kleinen oder dicht bebauten Flurstücken kann auf einzelne Darstellungen verzichtet worden sein.</p>	 Naturschutzgebiet oder Nationalpark	Katasterrechtliche Zusatzangaben
Gebäude	Bodenschätzung	 Grenze der Gemarkung
 Wohngebäude	 Klassenflächengrenze	 Grenze der Flur
 öffentliches Gebäude	 Klassenabschnittsgrenze	
 Gebäude für Wirtschaft oder Gewerbe	 Ackerland Angaben	
	 Grünland Angaben	

Vermessungszahlen (Punktliste)

Punktkenennung

Die Punktkenennung von Objektpunkten setzt sich aus dem Nummerierungsbezirk (NBZ) und der Punktnummer zusammen. Der NBZ leitet sich aus den Lagekoordinaten der Objektpunkte im ETRS89_UTM32 oder 33 ab und entspricht der Fläche, die durch die 1-km-Gitterlinien des ETRS89_UTM-Koordinatensystems begrenzt wird.

Punktkennungen mit vorangestelltem „G“ verweisen darauf, dass der Nummerierungsbezirk der Gauß-Krüger-NBZ-Systematik entspricht (Gauß-Krüger-Abbildung, Datum Pulkowo 42/83, Krassowski-Ellipsoid, 3°- Meridianstreifensystem).

Abmarkung

Die Bezeichnung entsprechend der codierten Verschlüsselung ist dem ALKIS®-Objektartenkatalog Land Sachsen-Anhalt (ALKIS®-OK-LSA) zu entnehmen (geodatenportal.sachsen-anhalt.de oder lvermgeo.sachsen-anhalt.de).

Amtliche Bezugssysteme

Lage: ETRS89_UTM32 bzw. UTM33 - Europäisches Terrestrisches Referenzsystem 1989, Universale Transversale Mercator-Abbildung in der Zone 32 bzw. 33

Höhe: DE_DHHN2016_NH - Deutschen Haupthöhennetzes 2016, Normalhöhe

Qualitätsangaben

Die Qualitätsangaben beinhalten u.a. Angaben zur Genauigkeit und Vertrauenswürdigkeit der Informationen. Die „Genauigkeitsstufe“ ist die Stufe der Standardabweichung (S) als Ergebnis einer Schätzung (i. d. R. nach der Methode der kleinsten Quadrate), in welche die Messelemente der gleichzeitig berechneten Punkte einbezogen und in der Regel die Ausgangspunkte als fehlerfrei eingeführt wurden.

Genauigkeitsstufe: 1200 S ≤ 1 cm	2000 S ≤ 2 cm	2100 S ≤ 3 cm	2200 S ≤ 6 cm
2300 S ≤ 10 cm	3000 S ≤ 30 cm	3300 S ≤ 500 cm	
Vertrauenswürdigkeit: 1100 Ausgleichung	1200 Berechnung	1300 Bestimmungsverfahren	1400 ohne Kontrollen

Allgemeine Hinweise

Die Auszüge sind maschinell erstellt und gelten als unterschrieben und gesiegelt.