








Legende



-  Untersuchungsgebiet 500 m um VRG
-  Abgrenzung VRG XXIV "Vier Berge - Teuchener Land"

Ergebnisse der Erfassung relevanter Arten nach Leitfaden zum Artenschutz an Windenergieanlagen in Sachsen-Anhalt (MULE, 2018) im 500 m Radius Darstellung der Arten nach Anhang I EU-VSRL, der streng geschützte Arten und der gefährdeten Arten nach Roter Liste alle weiteren festgestellten besonders geschützte Arten, siehe LBP









Ergebnisse der Revierkartierung (Suedbeck et al., 2005) (Greifvögel, siehe Zeichungs-Nr. 6)

-  Neuntöter
-  Kuckuck
-  Star
-  Bluthämpfling
-  Feldlerche

Probeflächen und Transekte für halbquantitative Erfassung der weiteren Arten


-  repräsentative Erfassungsflächen
-  Erfassungstransekte

Wertgebende Strukturen im Untersuchungsgebiet

-  WCC - Labkraut-Eichen-Hainbuchenwald Galio-Capinetum
-  HGA - Feldgehölz aus überwiegend heimischen Arten
-  HHB - Strauch-Baumhecke aus überwiegend heimischen Arten
-  HYA - Gebüsch frischer Standorte
-  HRB - Baumreihe aus überwiegend heimischen Gehölzen
-  HSB - Streuobstwiese
-  HAB - Obstallee
-  HRA - Obstbaumreihe

REGIOPLAN

Ingenieurbüro für Landschaftsplanung Regionalentwicklung Geoinformation
 Dipl.-Ing. (FH) Falko Meyer, Moritz-Hill-Str. 30, 06667 Weißenfels
 Tel.: 03443/300634, email: info@meyer-regioplan.de



AEZ Planungs GmbH & Co. KG
 Straße des Friedens 34c
 06682 Teuchern

Zeichnungs-Nr.: 7

Maßstab: 1 : 12.000

Datum: 21.07.2025

Bearbeiter:
 Dipl.-Ing. (FH) Falko Meyer

Landschaftspflegerischer Begleitplan
VRG XXXII "Groebitz-Krauschwitz-
Langendorf-Nessa-Prittitz-Stoessen"
5. Bauabschnitt

Erfassung der Brutvögel im 500 m Radius
 (Jahresscheibe 2020)